


お願い) 測量作業での土地立ち入りについて

6月下旬以降、測量作業のため、以下のとおり土地への立ち入りを行いたいと計画しております。土地所有者の皆様、耕作者の皆様、ご理解いただきますよう、お願い致します。別途回覧文書に作業期間など詳細をお伝えします。

① 用地取得範囲を現地に明示するための測量

用地取得範囲を示すため、図中紫色の線に沿った変化点に幅(6cm角程の黄色い木杭等)杭の設置を行う作業です。



測量作業状況

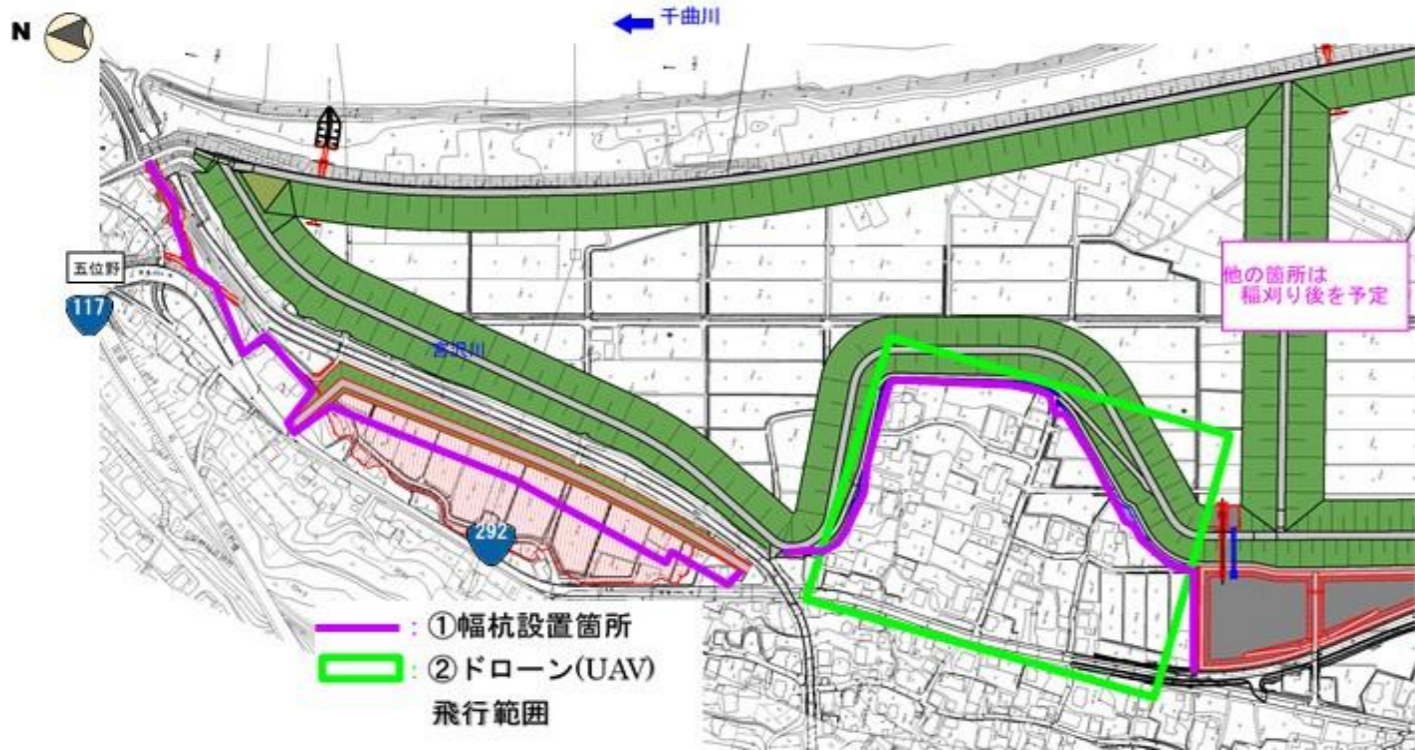
幅杭イメージ(黄色の木杭)

② ドローンによる地形を把握するための測量

設計上詳細な地形を把握するため、図中黄緑の範囲でドローンにより空から測量を行う作業です。測量にあたっては、プライバシーに十分配慮し、予めお住まいの方々にお声掛けさせていただきます。



ドローン(UAV)レーザ測量



蓮遊水地だより

回覧

令和5年6月号(No.1)
国土交通省北陸地方整備局
千曲川河川事務所

日頃より皆様には、蓮遊水地整備に対し、格別の御理解、御協力を賜り、厚く御礼申し上げます。また、4月16日から29日にかけて開催致しました地元説明会に際しましては、多くの方々に足をお運びいただき、また貴重なご意見・ご質問をいただきましたことに、あらためて御礼申し上げます。

この説明会において、蓮区公共事業対策委員会 石澤委員長様より、「地元説明会だけでは事業について地域の皆様に情報が十分に伝わらないので、回覧文書などにて情報共有を図ってほしい。」とのご意見を頂戴しました。

そこで今月より「蓮遊水地だより」を発行し、情報をお伝えさせていただきますので、ご覧いただきますようお願いいたします。

蓮遊水地 地元説明会 開催報告

4月16日~29日、上組区・中山根区・伍位野区・3地区以外の地権者様へ地元説明会を開催し、114名の方にご出席をいただきました。昨年行ったアンケートの集計結果、遊水地の設計、内水対策、今後のスケジュールについて説明させていただきました。

説明会において掲示しました整備前後のイメージを比較したフォトモンタージュを、本遊水地だより内面に掲載いたしましたのでご覧ください。

<開催日時・開催場所・参加人数>

上組区	4月16日(日)	16:00	上組集落センター	44名
中山根区	4月22日(土)	18:30	中山根公会堂	33名
伍位野区	4月27日(木)	18:30	伍位野生活改善センター	23名
3地区以外	4月29日(土)	10:00	飯山地区公民館	14名

「蓮遊水地整備」担当職員を紹介

蓮遊水地整備を担当する職員を紹介します。

●遊水地事業全般



出張所長 小野 建設専門官 小林 技術第二係長 本山 技官 桃井 技官 齋藤

●用地補償



用地第三課長 小町 用地第一係長 樋口

お問合せ先

- 事業全般に関すること 千曲川緊急治水対策出張所 電話 0269-67-0450
- 用地補償に関すること 千曲川河川事務所 用地第三課 電話 026-227-0480




現在

中山根公会堂より撮影



整備後



現在

宮沢川と県道の交差点付近より撮影



整備後



現在

宮沢川左岸を撮影



整備後



※整備後のイメージは、測量調査、地元調整などにより、今後変更となる可能性があります。