

信濃川水系緊急治水対策プロジェクト (上今井遊水地)

事業期間変更、今後の工事予定等について

令和7年10月19日
国土交通省北陸地方整備局
千曲川河川事務所

1. 事業説明

- 信濃川水系緊急治水対策プロジェクト（上今井遊水地）
これまでの動き、事業期間の変更について
- 現在までの工事進捗状況、今後の工事予定について

信濃川水系緊急治水対策プロジェクトにおける遊水地整備（千曲川大臣管理区間）

- 令和元年東日本台風による洪水を踏まえた信濃川水系緊急治水対策プロジェクトにおいて、千曲川の国土交通大臣管理区間では5箇所の遊水地の整備を行います。
- 令和7年10月時点で上今井、埴生の両遊水地の工事を実施中であり、塩崎遊水地の工事（排水樋門整備）に令和7年10月より着手予定です。また、蓮、平和橋の両遊水地についても今後順次工事に着手予定です。



<上今井遊水地整備> これまでの動き（令和2年度～令和5年度）

- 上今井遊水地の整備にあたっては、令和2年9月に地元の皆様方により上今井地区遊水地事業に伴う地域づくり対策委員会、翌年令和3年6月に上今井左岸埋立委員会をそれぞれ組織いただき、関係する皆様との各種調整を行っていただいております。
- また、令和3年1月に地元住民の皆様方を対象とした事業計画に関する説明会を開催しております。
- 地元の皆様方、地権者の皆様方のご理解とご協力の下、地元中野市と連携しながら現地調査、施設設計、用地測量を行い、令和4年11月より用地買収に着手、令和5年5月には起工式を開催、排水樋門工事に着手しています。

（令和2～3年度）

基準点測量、幅杭設置測量、地形測量、地質調査、遊水地施設設計実施

令和2年 9月 上今井地区遊水地事業に伴う地域づくり対策委員会の設置

令和3年 1月 遊水地事業地元説明会（事業案の説明）

令和3年 6月 上今井左岸埋立委員会の設置

令和3年10月 遊水地事業（左岸）地元説明会（左岸事業範囲、左岸埋立の説明）

遊水地事業地元説明会（事業範囲の説明）

令和4年 3月 遊水地事業地元説明会

（事業範囲、工事手順・用地補償の進め方等に関する説明）

（令和4年度）

基準点測量、幅杭設置測量、地質調査、遊水地施設設計実施

令和4年11月 遊水地事業地元説明会（遊水地の設計、左岸施工手順等の説明）

用地買収着手

上今井遊水地水理模型実験視察（上今井両委員会）

令和5年 2月 上今井遊水地水理模型実験視察（中野市議会、上今井両委員会）

（令和5年度）

用地測量、基準点測量、地質調査、遊水地施設設計実施

令和5年 5月 上今井遊水地整備起工式

排水樋門工事に着手

令和6年 3月 遊水地事業（左岸）地元説明会（左岸埋立計画の説明）



令和3年10月 地元説明会の状況
（上今井公民館にて）



令和5年5月 上今井遊水地整備
起工式

<上今井遊水地整備> これまでの動き（令和6年度～現在）

- 令和6年度には、現地状況の確認や地元調整を踏まえた詳細設計、事業の一定の進捗等を踏まえ事業費の変更を行い、上今井遊水地の容量確保のための掘削土砂（約330万 m^3 ）の有効活用先として、上今井左岸地区の埋め立て計画について検討を行いました。
- 埋め立て計画について地元住民、地権者の皆様方にご説明の結果、令和7年3月までに同意をいただき、土砂有効活用のための調整が整ったことから、大量の土砂掘削、掘削土砂の改良・搬出、構造物の施工計画、土砂搬出先等についてさらに検討を行いました。
- 大量の掘削土砂の有効活用先は、上今井左岸地区の埋め立てをはじめ、他の遊水地（蓮遊水地等）、飯山MIZBE（ミズベ）ステーション等の盛土材料として活用を図ることとしました。

（令和6年度）

用地測量、地質調査、遊水地施設設計実施

令和7年3月 左岸埋め立て計画の地元・地権者同意

（令和7年度）

用地測量、地質調査、遊水地施設設計実施

令和7年5月 左岸埋め立て計画 説明会

上今井遊水地 地内掘削

信濃川水系緊急治水対策プロジェクトの
効果発現に必要な容量確保のための掘削
面積 約70ha 掘削土砂量 約330万 m^3

土質別	掘削土砂量
粘性土	約250万 m^3 （約76%）
砂質土	約60万 m^3 （約18%）
礫質土	約20万 m^3 （約6%）
計	約330万 m^3

上今井遊水地掘削土砂有効活用先

・上今井左岸地区埋め立て

左岸の民地（農地等）への埋め立て
面積 約24ha 埋立土砂量 約200万 m^3

上今井遊水地掘削土砂有効活用先

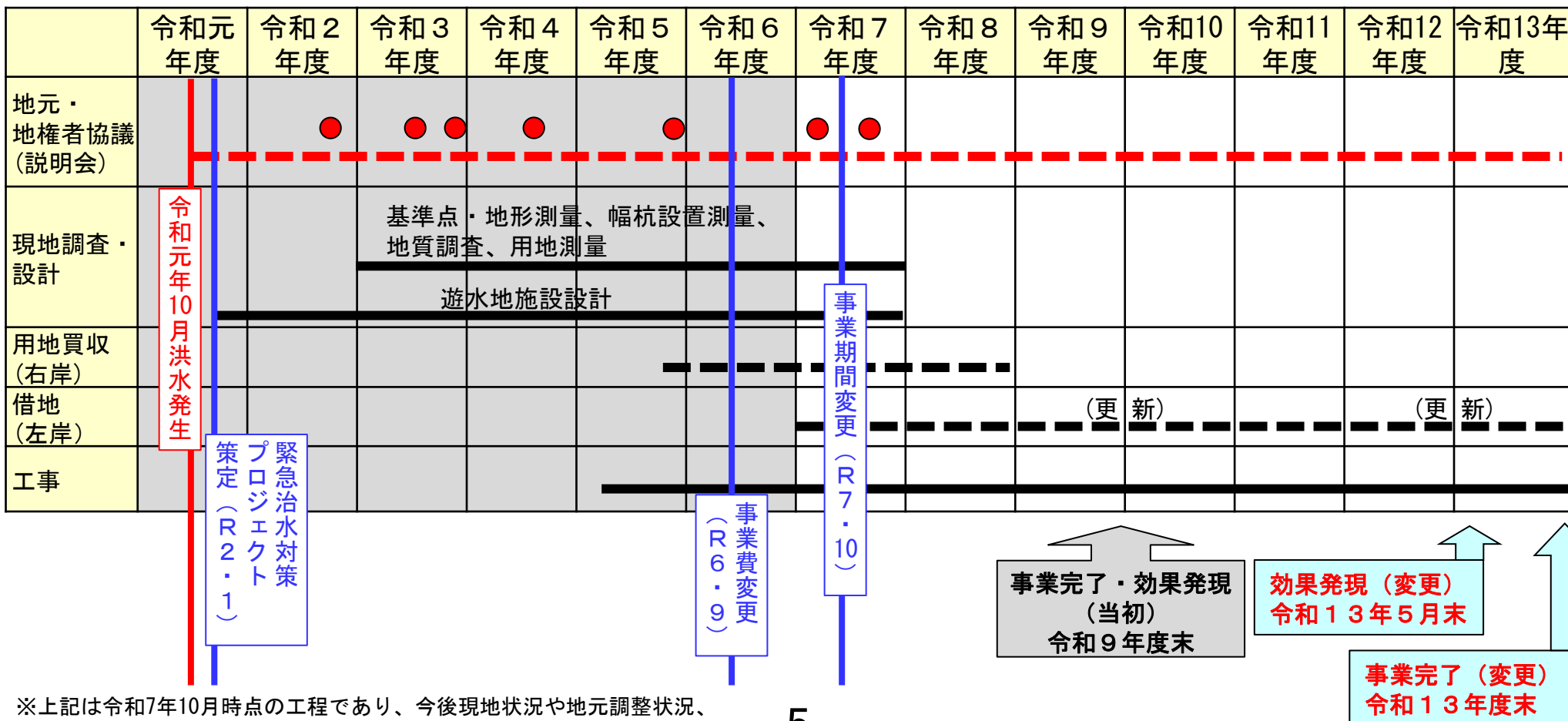
・他の遊水地（蓮遊水地等）の堤防盛土材料等 ・飯山MIZBEステーションの盛土材料

運搬・搬入土砂量 約130万 m^3

<上今井遊水地整備> 事業期間・事業完了時期の変更

- これまでの各段階で実際に要した期間や進捗状況、工事に要する期間について検討の結果、上今井遊水地の事業期間、事業完了時期（遊水地の効果発揮時期）は当初計画の令和9年度末から令和13年度出水期前（令和13年5月末）に変更する必要が生じました。
- 今後は引き続き地元の皆様方のご理解、ご協力をいただきながら、用地買収、工事を安全かつ着実に進め、1日も早い遊水地の完成を目指してまいります。

上今井遊水地 これまでの動きと今後の工程（令和7年10月見直し）



※上記は令和7年10月時点の工程であり、今後現地状況や地元調整状況、その他不測の状況が生じた場合、工程の変更を検討する可能性があります。

<上今井遊水地整備> 現在までの工事進捗状況(令和7年10月時点)

- 上今井遊水地の工事は、右岸では令和5年5月より排水樋門の工事に着手しました。
- 令和7年10月現在、排水樋門、遊水地の堤防(囲繞堤、周囲堤)整備、遊水地内掘削と土砂改良、掘削に伴う斜面対策、埋蔵文化財調査を行っており、左岸では堤防整備を行っています。

① 千曲川上今井遊水地排水樋門工事：北野建設(株)
千曲川上今井遊水地他ゲート製作・据付工事：飯田鉄工(株)



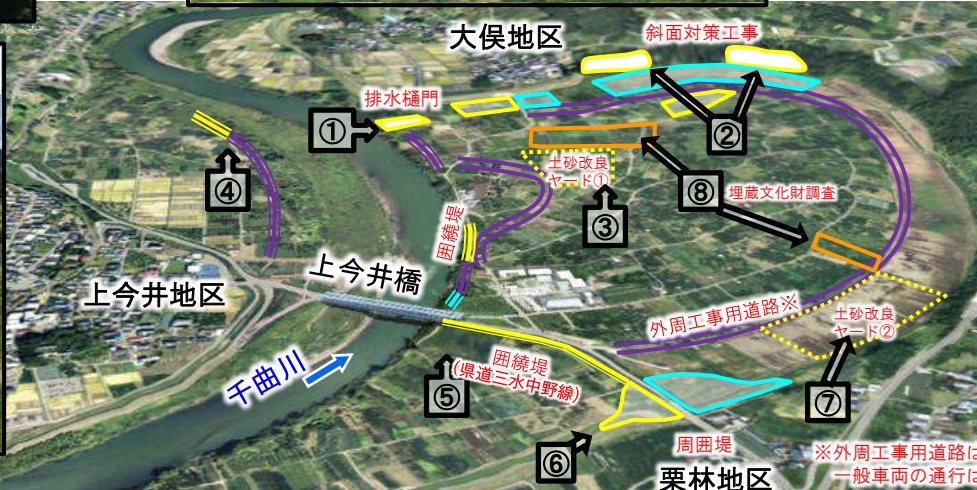
② 上今井遊水地斜面对策その1工事：中野土建(株)
上今井遊水地斜面对策その2工事：藤森建設工業(株)



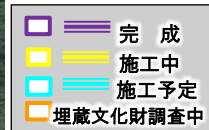
③ 上今井遊水地池内掘削その1他工事：(株)加賀田組
上今井遊水地池内掘削その2他工事：飯島建設(株)
上今井遊水地池内掘削その3他工事：(株)植木組



④ 上今井左岸築堤その4他工事：(株)北條組



⑦ 上今井遊水地池内掘削その2他工事
：飯島建設(株)



※外周工事用道路は工事専用のため一般車両の通行はできません

⑤ 上今井遊水地囲繞堤その2他工事：(株)鹿熊組
上今井遊水地囲繞堤その3他工事：(株)北條組



⑥ 上今井遊水地周囲堤その1他工事：(株)フカザワコーポレーション
上今井遊水地周囲堤その2他工事：中信建設(株)



⑧ 南大原遺跡埋蔵文化財発掘調査：長野県埋蔵文化財センター



<上今井遊水地整備> 今後の工事予定(令和7年10月時点)

- 令和7年10月現在、遊水地の堤防（囲繞堤、周囲堤）整備、遊水地内掘削と土砂改良、掘削に伴う斜面对策、埋蔵文化財調査を行っています。
- 令和8年度より右岸では遊水地へ洪水を流入させるための越流堤（可動堰）、左岸では埋め立て工事に本格着手します。
- 令和9年度末までに、遊水地の堤防、遊水地内の一部掘削を完了させることで、遊水地の一部運用開始を目指します。
- 引き続き地元の皆様方のご理解、ご協力をいただきながら、用地買収、工事を安全かつ着実に進め、1日も早い遊水地の完成を目指してまいります。

上今井遊水地整備 工事工程（令和7年10月時点）

		令和5年度	令和6年度	令和7年度	令和8年度	令和9年度	令和10年度	令和11年度	令和12年度	令和13年度
右岸	排水樋門・堤外水路									
	遊水地内掘削									
	堤防 （囲繞堤、周囲堤）									
	越流堤（可動堰）									
	埋蔵文化財調査 （面調査）									
左岸	堤防									
	排水樋門									
	掘削土砂による埋立て									

事業完了・効果発現（当初）
令和9年度末

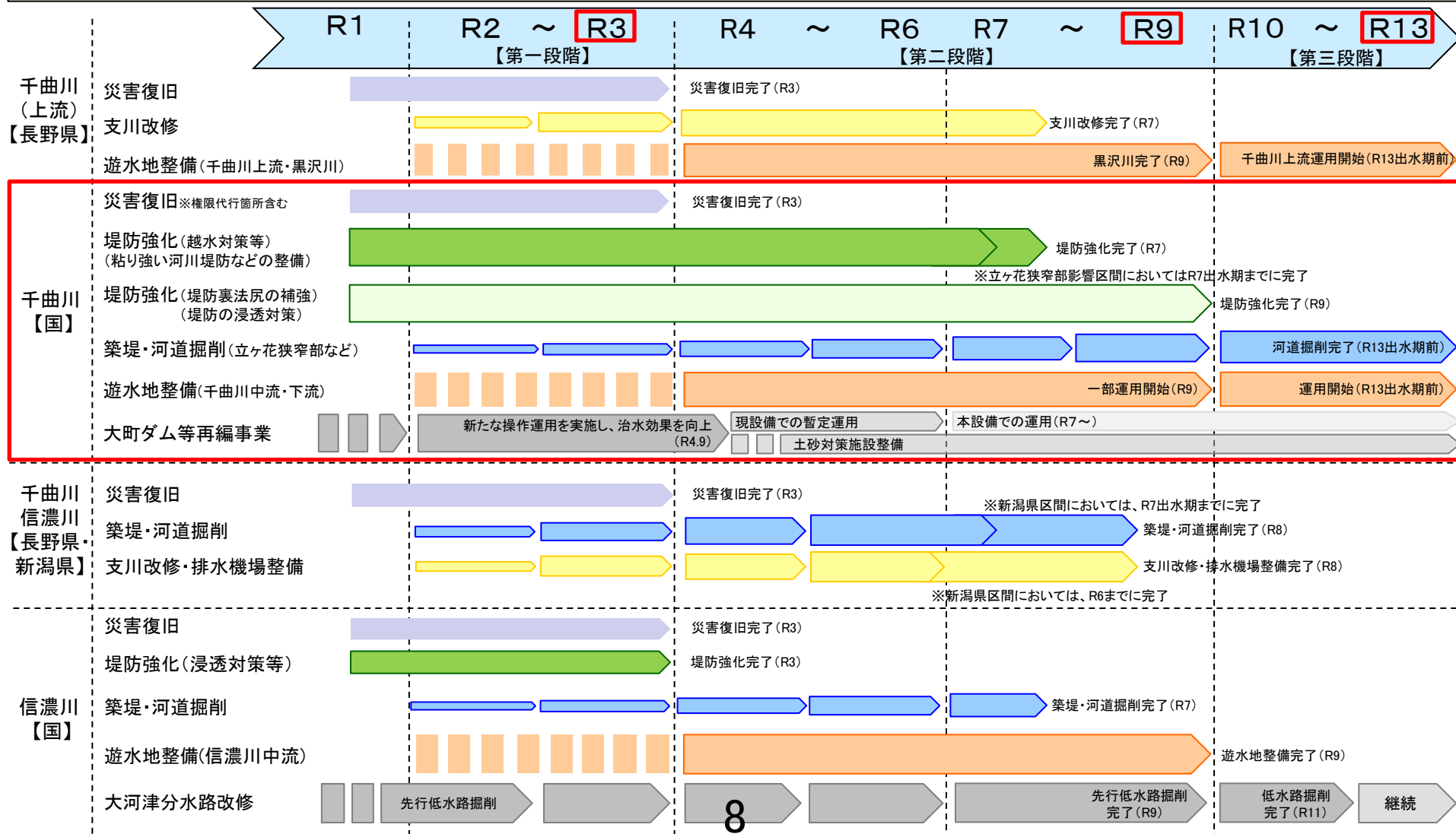
効果発現（変更）
令和13年5月末

事業完了（変更）
令和13年度末

※上記は令和7年10月時点の工程であり、今後現地状況や地元調整状況、その他不測の状況が生じた場合、工程の変更を検討する可能性があります。

遊水地一部運用
令和9年度末

- 【第一段階】 令和元年東日本台風による災害復旧について令和3年度までに完了
- 【第二段階】 改良復旧である堤防強化（粘り強い河川堤防構造など）や大町ダム等再編事業（容量再編）を完了
並びに一部遊水地の運用を開始することで、一定の効果を発現
- 【第三段階】 遊水地、河道掘削（立ヶ花狭窄部など）を令和13年度までに完了
なお、緊急治水対策プロジェクトで目標とする効果は令和13年出水期前までに発現



2. 工事説明

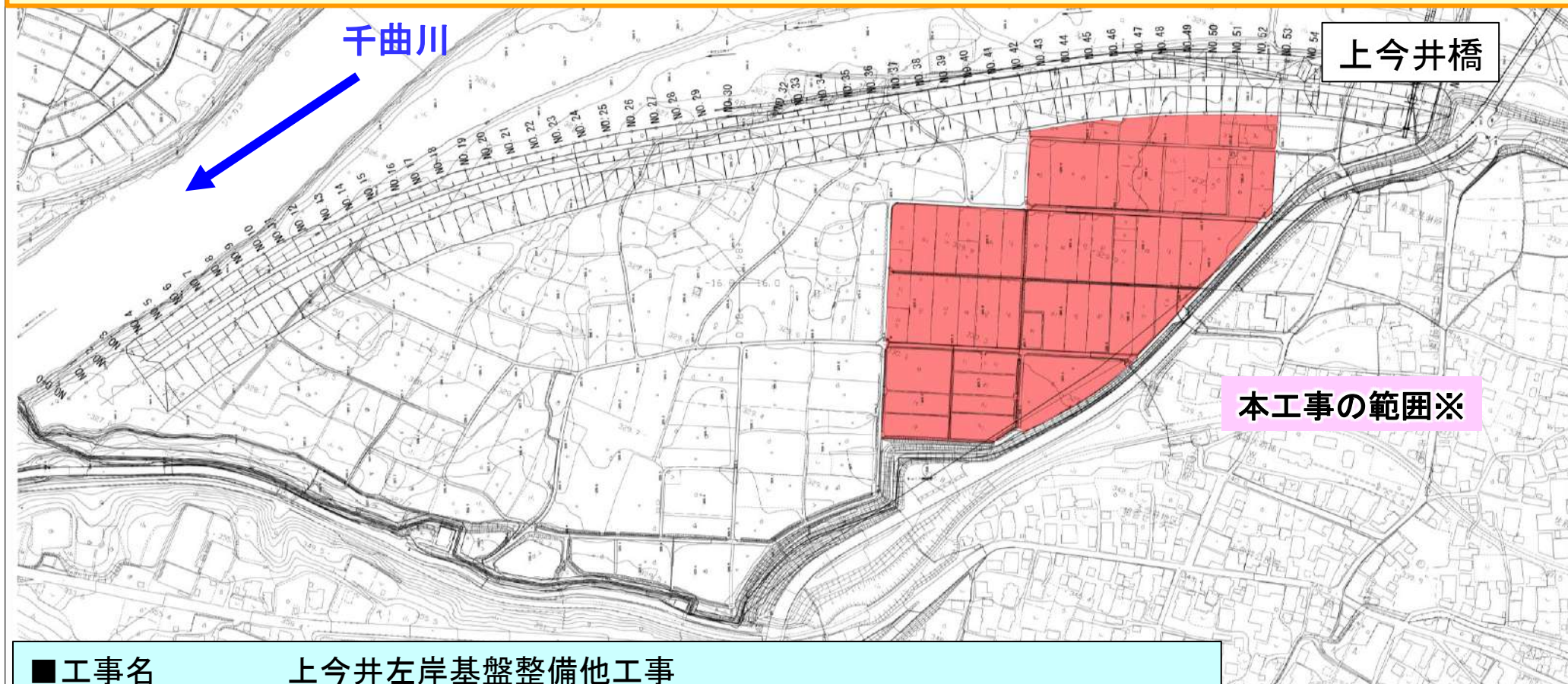
**上今井左岸埋め立て予定地における
基盤整備工事(新規発注工事)の工事内容について**

上今井遊水地左岸における令和8年度の工事内容

- 上今井遊水地左岸では、堤防整備工事を昨年度に引き続き実施中であり、現在、下流方向へ堤防の延伸を行っています。
- 令和7年10月以降、上今井遊水地左岸の埋め立て盛土の本格実施に先立ち、埋め立て盛土を行う範囲の一部で、表土の掘削、既設の用水路の撤去等の基盤整備工事に着手してまいります。



左岸埋め立て予定地における基盤整備工事の概要



- 工事名 上今井左岸基盤整備他工事
- 施工場所 中野市上今井地先
- 受注者 中野土建株式会社
- 主な工事内容
 - <右岸> 遊水地内掘削
 - <左岸> 基盤整備（表土掘削・盛土整地）、用水路撤去 等
- 現地における工事実施期間
 - 令和7年10月～令和8年3月31日予定※

※工事範囲及び工事期間は現地状況等により変更となる場合があります。