

④ 事業用地管理の考え方（案）

◆ 蓮遊水地の整備に必要となる範囲で、国で買収させていただいた土地（事業用地）の管理については、下記の方針で実施してまいりたいと考えております。

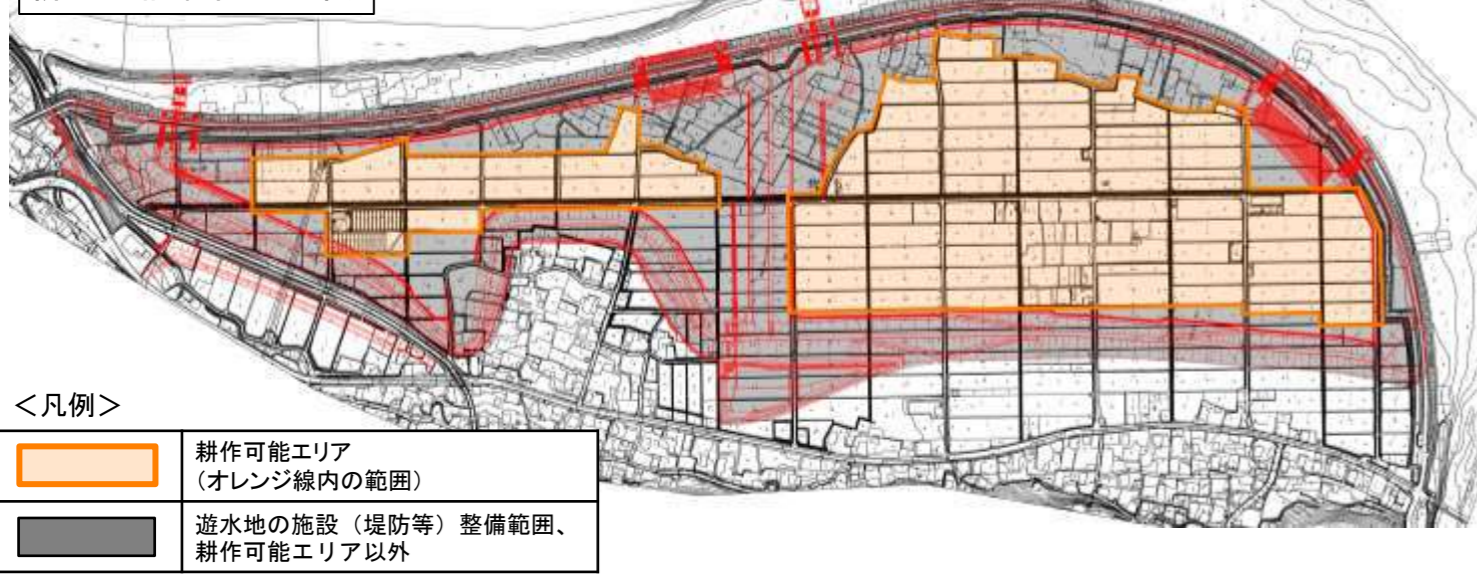
< 1. 買収地（国有地） >

- ① 耕作可能エリア（はちす耕作会で耕作を実施）
 - 耕作者様で管理
 - ② 耕作可能エリア以外
遊水地の施設（堤防等）整備範囲
 - 国で管理
 - ・ 遊水地の工事に必要となる工事用道路、資機材・作業ヤードとして使用
 - ・ 工事用道路、資機材・作業ヤード以外の範囲は、国で草刈りを実施※
- ※草刈は、現地状況を踏まえ適切な時期に実施します。

< 2. 未買収地・事業用地対象外の民有地 >

→ これまでと同じく地権者様で当該土地を管理

耕作可能範囲図(案)




お知らせ

「蓮遊水地整備」担当職員を紹介

今年度、蓮遊水地整備を担当する職員を紹介します。皆様どうぞよろしくお願いいたします。

●遊水地事業全般・工事 千曲川緊急治水対策出張所



出張所長 丸山 建設専門官 林 工務第二係長 佐藤 技術係長 市村 技官 大井

●事業用地管理 中野出張所



中野出張所長 長坂 管理第二係長 荒井

●用地補償 用地第二課



用地第二課長 佐藤 専門官 平林

お問合せ先

- 事業全般、工事に関すること 千曲川緊急治水対策出張所 電話 0269-67-0450
- 事業用地の管理に関すること 千曲川河川事務所 中野出張所 電話 0269-22-2729
- 用地補償に関すること 千曲川河川事務所 用地第二課 電話 026-227-0337
- 地内耕作に関すること 飯山市役所 道路河川課 電話 0269-67-0737

蓮遊水地だより

蓮区内全戸配布

令和8年5月号 No.21
千曲川河川事務所
飯山 市

ご報告

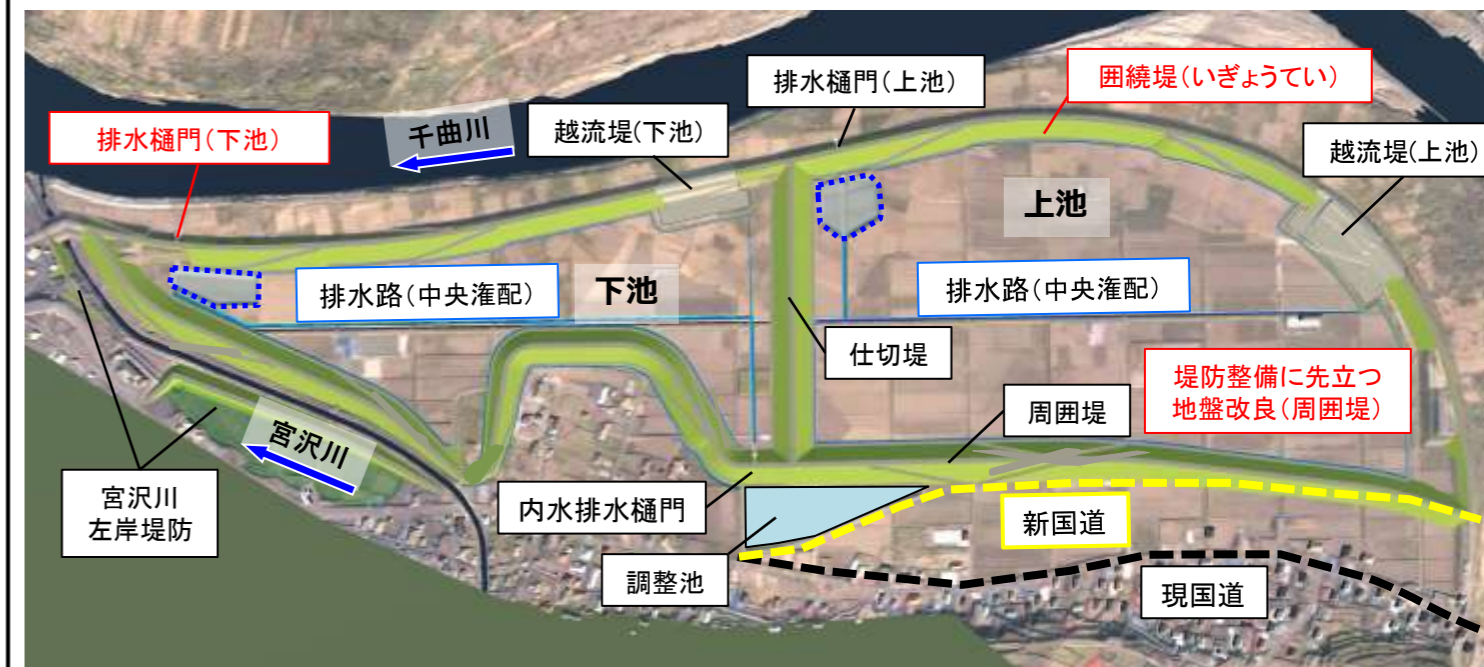
蓮区公共事業対策委員会において、ご説明を行いました

4月27日(月)、中山根集落センターで開催された第2回蓮区公共事業対策委員会に出席させていただき、千曲川河川事務所より以下の事項についてご説明しました。

- ① 蓮遊水地整備の令和8年度の工事予定について
- ② 蓮遊水地の下池排水樋門工事の概要について
- ③ 各種現地調査（測量、地質調査等）の実施について
- ④ 事業用地管理の考え方（案）

① 蓮遊水地整備の令和8年度の工事予定について

- ◆ 蓮遊水地整備の令和8年度の工事は、まず排水樋門（下池）の工事に着手し、遊水地の堤防（囲繞堤（いぎょうてい））、堤防整備に先立つ地盤改良（周囲堤）を実施予定です。
- ◆ 令和8年度の各工事の詳細な工程、現地の工事着手時期は、まとまり次第、順次皆様にお知らせします。



	令和8年度	令和9年度	令和10年度	令和11年度	令和12年度
遊水地排水樋門・堤外水路	下池		上池		
堤防整備に先立つ地盤改良（周囲堤）					
堤防（囲繞堤、周囲堤、仕切堤）					
越流堤					
内水対策（排水樋門、調整池等）					

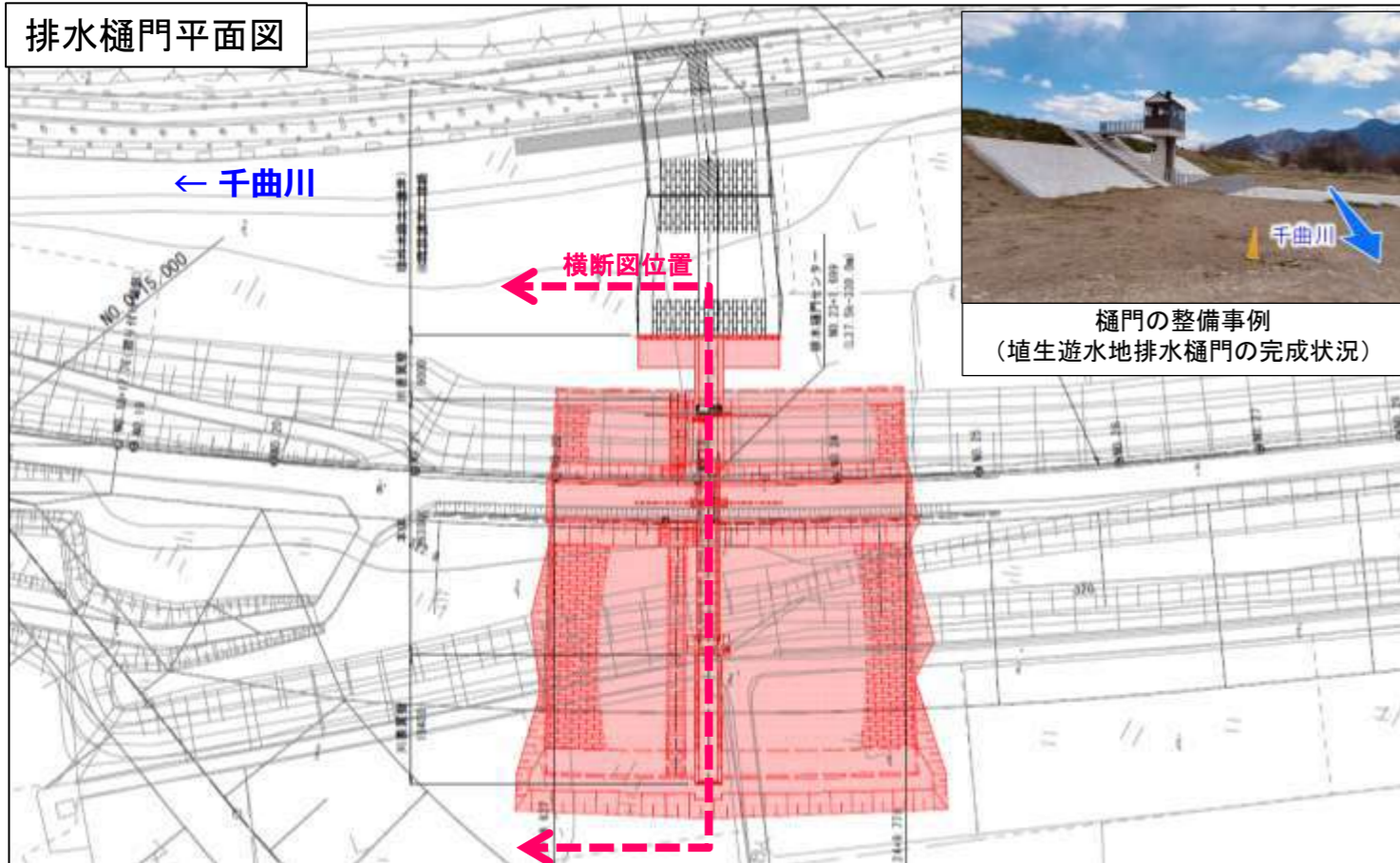
令和8年度は、
・排水樋門整備（下池）
・堤防整備に先立つ地盤改良（周囲堤）
・堤防整備（囲繞堤）
を実施予定です。

※上記は令和8年4月時点の工程であり、今後の状況に応じて工程の変更を検討する可能性があります。

②蓮遊水地の下池排水樋門工事の概要について

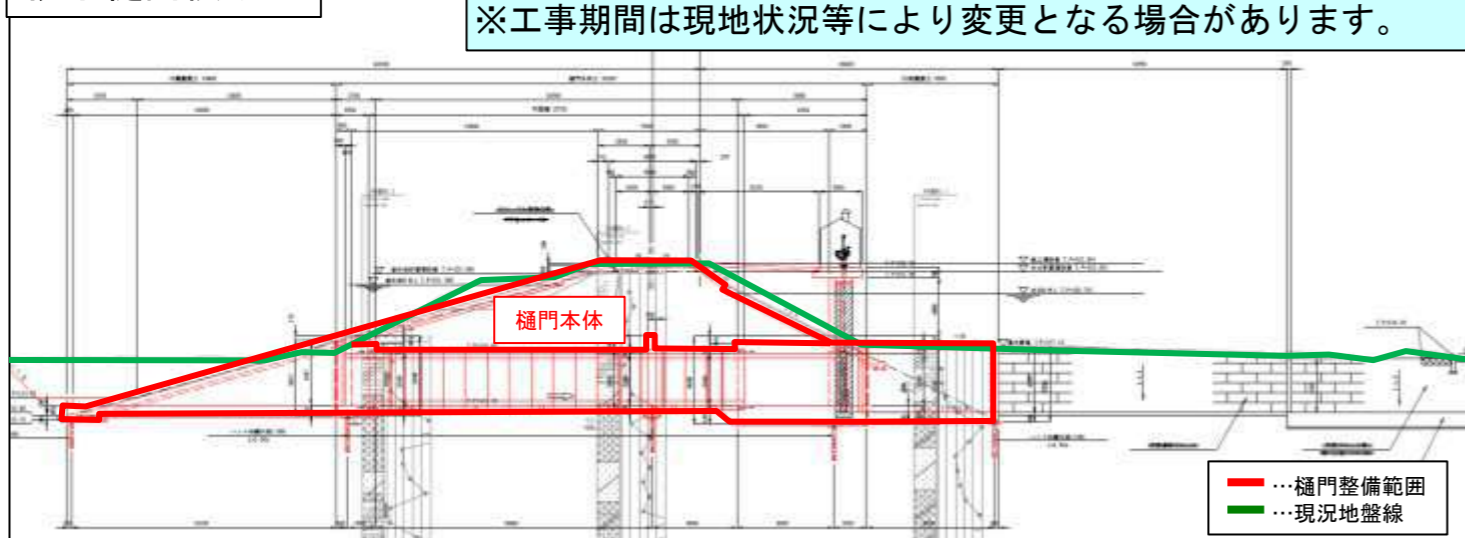
- ◆ 蓮遊水地の最初の工事となる、下池の排水樋門工事については、令和8年3月に(株)守谷商会と契約締結いたしました。
- ◆ 排水樋門とは、遊水地に一時的に貯めた洪水を、千曲川の水位が下がり安全が確認されたのちに千曲川へ排出する施設で、樋門本体の設置、工事用道路の造成を行います。
- ◆ 現在、施工者において、資機材の搬入ルートや施工方法など、詳細な工事計画の検討を行っているところであり、まとめ次第、皆様にお知らせいたします。

排水樋門平面図



- 工事名 令和7・8・9年度蓮遊水地下池排水樋門工事
- 施工場所 飯山市蓮地先
- 施工者 株式会社守谷商会
- 主な工事内容 排水樋門 1基
工事用道路 1式
- 現地における工事実施期間 令和8年上半期～令和10年3月末※
※工事期間は現地状況等により変更となる場合があります。

排水樋門横断面図



③各種現地調査(測量、地質調査等)の実施について

- ◆ 蓮遊水地整備のうち、宮沢川周辺の堤防の詳細設計に必要な地形、及び地質情報を得るため、以下のとおり測量及び地質調査を行います。
- ◆ 地質調査(2箇所)は、現地で行ぐらを組み、機械により地質の分布を調査します。
- ◆ 測量調査は、①ドローンによる調査、②横断測量(作業員が地上で実施)を行います。

【作業にあたっての留意事項】

- ・ 作業用車両は、下図の駐車場所に駐車します。
- ・ 私有地に立ち入らせていただく場合は、必ず事前に所有者様の了解を得たうえで実施します。

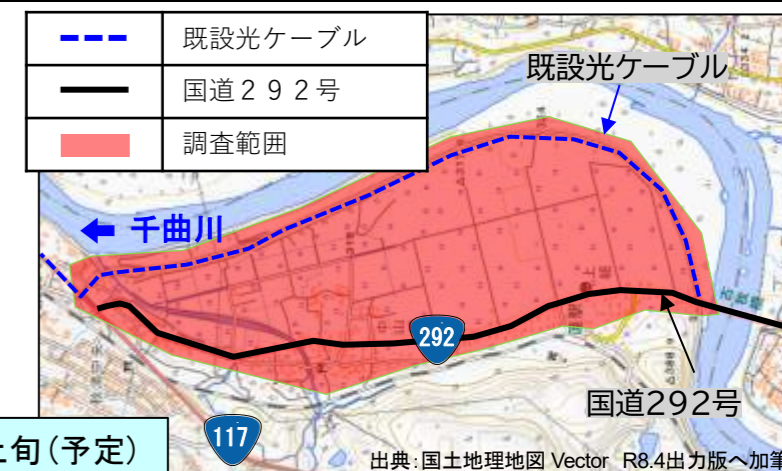


- 実施期間 (天候等により変更が生じる場合があります)
地質調査 令和8年5月7日～6月上旬頃(予定)
測量 令和8年5月下旬～7月下旬頃(予定)
- 実施時間 午前8時～午後5時(予定)
- 実施者 測量: 株式会社伊藤測量設計 担当 伊藤、大日方
地質調査: 応用地質株式会社 担当 副島、水谷

※地質調査地点No.1は、隣接する家屋の所有者様より調査実施、土地の立入のご了解をいただいております。

(③各種現地調査関連) 光ケーブル移設関連 既存電柱調査の実施について

- ◆ 4月27日の公共事業対策委員会でご説明した測量、地質調査に加えて、既存電柱調査の実施についてお知らせします。
- ◆ 現在、千曲川左岸堤防に埋設している国土交通省の河川管理用光ケーブルについて、蓮遊水地整備に伴い、移設もしくは切替の検討を行うため、国道292号沿線の電柱の設置状況について、写真撮影等の調査を行います。



- 実施期間 令和8年5月下旬～令和8年7月上旬(予定)
- 実施時間 午前8時30分～午後5時(予定)
- 実施者 丸登電業株式会社 長野支店 担当 久住

私有地に立ち入らせていただく場合は、必ず事前に所有者様の了解を得たうえで実施します。