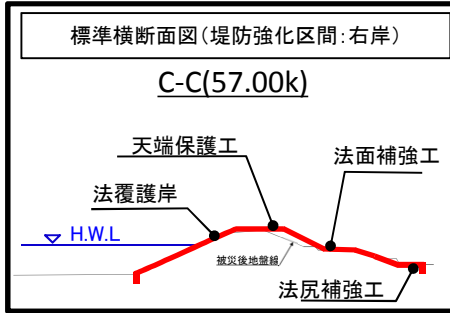
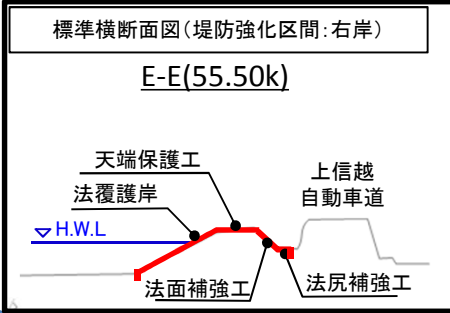
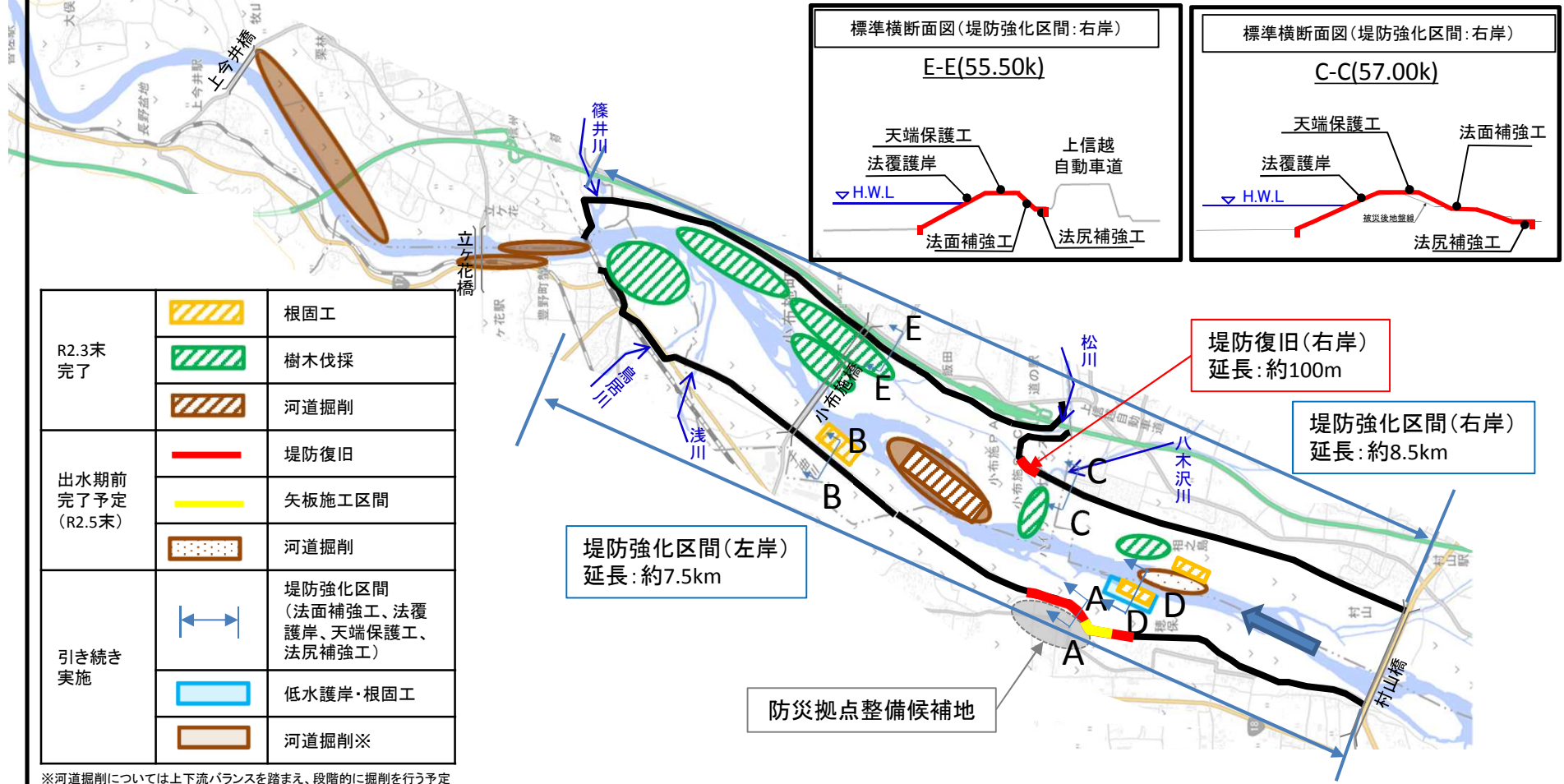


信濃川水系緊急治水対策プロジェクト 施工位置図(立ヶ花上流区間)

R2.3.30 長沼地区復興対策企画委員会 説明資料
千曲川河川事務所



R2.3末完了		根固工
		樹木伐採
		河道掘削
出水期前完了予定(R2.5末)		堤防復旧
		矢板施工区間
		河道掘削
引き続き実施		堤防強化区間 (法面補強工、法覆護岸、天端保護工、法尻補強工)
		低水護岸・根固工
		河道掘削※

堤防強化区間(左岸)
延長:約7.5km

堤防復旧(右岸)
延長:約100m

堤防強化区間(右岸)
延長:約8.5km

防災拠点整備候補地

※河道掘削については上下流バランスを踏まえ、段階的に掘削を行う予定
なお、詳細な河道掘削範囲は今後、測量結果等を踏まえて決定する

